

Vyhláška č. 294/2015 Sb., kterou se provádějí pravidla provozu na pozemních komunikacích



a která s účinností od 1. ledna 2016 nahradí vyhlášku č. 30/2001 Sb.

Umístění svislých dopravních značek upravuje § 2, odst. 3:

(3) Svislé dopravní značky „Stezka pro chodce“, „Konec stezky pro chodce“, „Stezka pro cyklisty“, „Konec stezky pro cyklisty“, „Stezka pro chodce a cyklisty společná“, „Konec stezky pro chodce a cyklisty společné“, „Stezka pro chodce a cyklisty dělená“, „Konec stezky pro chodce a cyklisty dělené“, „Stezka pro jezdce na zvířeti“, „Konec stezky pro jezdce na zvířeti“ a svislé dopravní značky zónové (konec zóny) lze, je-li to vhodné, umístit pouze při levé straně pozemní komunikace na rub jiné z uvedených dopravních značek.

Zónové dopravní značky jsou rovněž novým pojmem. Je to vyčleněná skupina informativních značek, které vymezují určitý prostor, kde platí obecně závazná pravidla ale současně i pravidla pro tuto konkrétní zónu.

Označují se písmeny IZ a je to například:

IZ 4a		Obec Značka označuje začátek území, kde platí pravidla pro provoz v obci a informuje o názvu obce.
IZ 4b		Konec obce Značka označuje konec obce.




K zónovým dopravním značkám více v části k informativním dopravním značkám.

S ohledem na větší vzdálenost k místu platnosti konkrétní dopravní značky se nově užívá „**předběžná značka**“.

§ 2
(...)

(6) Je-li nutné v zájmu bezpečnosti provozu na pozemních komunikacích na místo s omezením, zákazem nebo příkazem předem upozornit z větší vzdálenosti, použije se odpovídající svislá dopravní značka doplněná dodatkovou tabulkou „Vzdálenost“, pro označení místa na odbočující pozemní komunikaci dodatkovou tabulkou „Směrová šipka“ (dále jen „předběžná značka“).

(7) Svislá dopravní značka, z níž vyplývá povinnost zastavit vozidlo, musí být umístěna tak, aby byl řidič s přihlédnutím k místním podmínkám schopen vozidlo bezpečně zastavit. Není-li možné tento požadavek dodržet, použije se také předběžná nebo jiná vhodná značka.

E 3a		Vzdálenost Tabulka vyznačuje vzdálenost k místu, od kterého platí značka, pod níž je tabulka umístěna.
E 3b		Vzdálenost Tabulka se používá spolu se značkou „Dej přednost v jízdě!“ jako předběžná ke značce „Stůj, dej přednost v jízdě!“ a vyznačuje vzdálenost k místu, kde platí povinnost zastavit vozidlo.
E 7b		Směrová šipka pro odbočení Tabulka vyznačuje směr k místu, k němuž se vztahuje značka, pod níž je tabulka umístěna.

Platnost svislých dopravních značek

§ 3
(...)

(3) Zákaz, omezení nebo příkaz je ukončen nejbližší křižovatkou nebo příslušnou dopravní značkou.

V této souvislosti připomínáme definici pojmu „křižovatka“ podle zákona o silničním provozu:

§ 2
(...)

w) křižovatka je místo, v němž se pozemní komunikace protínají nebo spojují; za křižovatkou se nepovažuje vyústění polní nebo lesní cesty nebo jiné účelové pozemní komunikace na jinou pozemní komunikaci,

(4) Platnost zákazu, omezení nebo příkazu vyjádřeného přenosnou dopravní značkou umístěnou na vozidle, které označuje pohyblivé pracoviště tvořené pomalu se pohybujícím vozidlem nebo skupinou vozidel, končí 100 m ve směru jízdy za tímto vozidlem nebo za posledním vozidlem skupiny, jedná-li se o skupinu vozidel.

(5) Značky upravující přednost „Křižovatka s vedlejší pozemní komunikací“, „Hlavní pozemní komunikace“, „Konec hlavní pozemní komunikace“, „Dej přednost v jízdě!“, „Dej přednost v jízdě tramvaji!“ a „Stůj, dej přednost v jízdě!“ platí pro nejbližší křižovatku.

(6) Platnost zónové dopravní značky je ukončena značkou informující o jejím konci, není-li stanoveno jinak.

(7) Platnost informativních značek označujících parkoviště končí 5 m před hranicí nejbližší křižovatky, není-li způsob a uspořádání dovoleného stání vyznačen vodorovnými dopravními značkami nebo není-li platnost informativních značek označujících parkoviště ukončena jiným způsobem. Vjezd na místa ležící mimo pozemní komunikace nebo výjezd z nich platnost těchto dopravních značek přerušuje.

(8) Neplatnost dopravní značky nebo její části, která vyplývá z přechodné úpravy provozu na pozemních komunikacích, lze vyjádřit

- a) škrtnutím oranžovo-černým pruhem (pruhy) nebo překrytím červeným křížem; tímto způsobem však nesmí být vyjádřena neplatnost svislé dopravní značky upravující přednost, nebo
- b) jiným způsobem, například zakrytím nebo demontáží činné plochy značky.


Výstražné dopravní značky

§ 4


Výstražné značky

(1) Výstražné značky se zpravidla umísťují před označovaným místem mimo obec ve vzdálenosti 100 až 250 m, v obci 50 až 100 m. Není-li možné z vážných důvodů stanovené rozmezí vzdálenosti dodržet, doplní se výstražná dopravní značka o dodatkovou tabulku „Vzdálenost“ s udáním skutečné vzdálenosti k označovanému místu. Na stezce pro cyklisty a stezce pro chodce a cyklisty lze tuto vzdálenost zkrátit.

Výstražné dopravní značky jsou uvedeny v příloze č. 1 této vyhlášky. Nově je zavedena dopravní značka č. A 12a „Chodci“, která upozorňuje na místo pro přecházení nebo úsek pozemní komunikace se zvýšeným pohybem chodců po krajnici nebo okraji vozovky. Dopravní značka „Děti“ je přečíslována na č. A 12b.

A 12a		<p>Chodci</p> <p>Značka upozorňuje na místo nebo úsek pozemní komunikace s možností zvýšeného výskytu chodců anebo častého přecházení chodců přes pozemní komunikaci v místě, kde není zřízen přechod pro chodce, např. v místě pro přecházení.</p>
-------	---	--

V příloze č. 8 je nově zavedeno i „Místo pro přecházení“:


V 7b		<p>Místo pro přecházení</p> <p>Značka vyznačuje místo uzpůsobené pro přecházení chodců přes pozemní komunikaci.</p> <p>Řidič vozidla nesmí chodce přecházejícího pozemní komunikaci v místě pro přecházení ohrozit.</p> <p>Před vstupem na vozovku se chodec musí přesvědčit, zdali může vozovku přejít, aniž by ohrozil sebe nebo ostatní účastníky provozu na pozemních komunikacích. Chodec smí přecházet vozovku, jen pokud s ohledem na vzdálenost a rychlost jízdy příjezdějících vozidel nedonutí jejich řidiče k náhlé změně směru nebo rychlosti jízdy.</p>
------	---	---

V případě dopravní značky č. A 14 „Zvěř“ bude nadále možno ve značce použít i jiný vhodný určený symbol volně žijícího živočicha.

Z určených symbolů (příloha č. 7) např.:

227		<p>Obojživelníci</p>
-----	---	-----------------------------

Ve skupině výstražných dopravních značek je zařazena nová dopravní značka č. A 34 „Nábřeží“, která by měla upozorňovat na pozemní komunikaci směřující na nechráněné nábřeží nebo břeh vodní plochy.

A 34		<p>Nábřeží</p> <p>Značka upozorňuje na úsek pozemní komunikace směřující na nechráněné nábřeží nebo břeh vodní plochy.</p>
------	---	---