

Vyhláška č. 294/2015 Sb., kterou se provádějí pravidla provozu na pozemních komunikacích a která s účinností od 1. ledna 2016 nahradí vyhlášku č. 30/2001 Sb.

Skupina **příkazových** dopravních značek byla převzata z vyhlášky č. 30/2001 Sb. beze změn.



Informativní dopravní značky

Skupina informativních dopravních značek je nově členěna na informativní značky **zónové** (IZ), **provozní** (IP), **směrové** (IS) a **jiné** (IJ).

Zónové informativní značky vymezují prostor pozemní komunikace, kde kromě obecně platných pravidel platí další ustanovení.

Zónové dopravní značky:

Dopravní značky „Dálnice“ a „Konec dálnice“ změnilly barvu i tvar:



IZ 1a		<p>Dálnice</p> <p>Značka označuje pozemní komunikaci, na níž kromě obecných pravidel provozu na pozemních komunikacích platí zvláštní pravidla pro provoz na dálnici.</p> <p>Užití takto označené pozemní komunikace je zpoplatněno mýtným nebo časovým poplatkem podle zvláštního právního předpisu⁴⁾, jestliže z jejího doplnění příslušnou dodatkovou tabulkou nevyplývá jinak.</p> <p>Na silnici pro motorová vozidla značka označuje zároveň konec silnice pro motorová vozidla.</p>
IZ 1b		<p>Konec dálnice</p> <p>Značka označuje konec pozemní komunikace, kde platí zvláštní pravidla pro provoz na dálnici.</p>

Pravidla pro provoz na dálnici stanoví obecnou úpravu § 35 až 38 zákona o silničním provozu (např. zákaz couvání, otáčení se a vlečení vozidel, zastavení a stání apod).

Nejvyšší dovolenou rychlost pak § 18 citovaného zákona¹.

¹ Upozorňujeme na změnu zákona o silničním provozu zákonem č. 268/2015 Sb., účinnost od 31. prosince 2015. Více na <http://www.cspds.cz/400-zmeny-zakona-o-silnicnim-provozu-od-31-prosince-2015> a <http://www.cspds.cz/405-snizeni-rychlosti-na-silnicich-pro-motorova-vozidla>

Dopraní značky „Silnice pro motorová vozidla“ a „Konec silnice pro motorová vozidla“ mění pouze tvar.

<p>IZ 2a</p>		<p>Silnice pro motorová vozidla</p> <p>Značka označuje pozemní komunikaci, na níž kromě obecných pravidel provozu na pozemních komunikacích platí zvláštní pravidla pro provoz na silnici pro motorová vozidla.</p> <p>Užití takto označené pozemní komunikace není zpoplatněno, pokud z příslušné dodatkové tabulky umístěné pod touto značkou nevyplývá jinak.</p> <p>Na dálnici značka označuje zároveň konec dálnice.</p>
<p>IZ 2b</p>		<p>Konec silnice pro motorová vozidla</p> <p>Značka označuje konec pozemní komunikace, kde platí zvláštní pravidla pro provoz na silnici pro motorová vozidla.</p>

Příslušné dodatkové tabulky:



E 11a
Bez časového poplatku



E 11b
S časovým poplatkem



E 11c
Bez mýtného



E 11d
S mýtným





E 11e
Bez časového poplatku a mýtného







E 11f
S časovým poplatkem a mýtným



K zónovým značkám dále patří:

<p>IZ 3a</p>		<p>Tunel</p> <p>Značka označuje vjezd do tunelu, kde kromě obecných pravidel provozu na pozemních komunikacích platí zvláštní pravidla pro provoz v tunelu.</p> <p>U tunelů delších než 500 m se ve spodní části značky nebo na dodatkové tabulce uvede jejich skutečná délka. U tunelů delších než 3 000 m se zbývající délka tunelu uvádí každých 1 000 m.</p>
<p>IZ 3b</p>		<p>Konec tunelu</p> <p>Značka označuje místo, kde končí platnost zvláštních pravidel pro provoz v tunelu.</p>



Zvláštní pravidla pro provoz v tunelu stanoví zákon o silničním provozu např. v § 46 (Zastavení vozidla v tunelu). V této souvislosti lze připomenout i obecnou úpravu citovaného zákona k osvětlení vozidel.

IZ 4a		Obec Značka označuje začátek území, kde platí pravidla pro provoz v obci a informuje o názvu obce.
IZ 4b		Konec obce Značka označuje konec obce.
IZ 4c		Obec v jazyce národnostní menšiny Značka má shodný význam jako značka „Obec“, umísťuje se společně s ní a informuje o názvu obce v jazyce národnostní menšiny.
IZ 4d		Konec obce v jazyce národnostní menšiny Značka označuje konec obce v jazyce národnostní menšiny.



Pravidla pro provoz v obci stanoví obecnou úpravou zákon o silničním provozu, např. § 12 jízda v jízdnicích, § 18 rychlost jízdy, § 31 výstražná znamení.

IZ 5a		Obytná zóna Značka označuje oblast, kde kromě obecných pravidel provozu na pozemních komunikacích platí zvláštní pravidla pro provoz v obytné zóně.
IZ 5b		Konec obytné zóny Značka označuje konec obytné zóny. Značka může být při výjezdu z obytné zóny umístěna i jen po levé straně vozovky z opačné strany značky „Obytná zóna“.




Zvláštní pravidla pro provoz v obytné a pěší zóně jsou uvedena v § 39 až 40 zákona o silničním provozu. Upravují vztah mezi řidiči vozidel a chodci, omezení vjezdu vozidel a stání. Nejvyšší dovolená rychlost je v obou případech 20 km.h⁻¹.

IZ 6a		<p>Pěší zóna</p> <p>Značka označuje oblast, zejména část obce, kde kromě obecných pravidel provozu na pozemních komunikacích platí zvláštní pravidla pro provoz v pěší zóně.</p> <p>Ve spodní části značky se vyznačuje vhodným nápisem nebo symbolem, kterým vozidlům je vjezd do této oblasti povolen a popřípadě v jaké době.</p>
IZ 6b		<p>Konec pěší zóny</p> <p>Značka označuje konec pěší zóny.</p> <p>Značka může být při výjezdu z obytné zóny umístěna i jen po levé straně vozovky z opačné strany značky „Pěší zóna“.</p>

Nově zavedenými jsou značky č. IZ 7a a IZ 7b „Emisní zóna“ a „Konec emisní zóny“




IZ 7a		<p>Emisní zóna</p> <p>Značka označuje oblast, zejména část obce, kde je omezen provoz vozidel, která nespĺňují zvláštní emisní podmínky.</p> <p>Ve spodní části značky se vyznačuje příslušným symbolem emisní plakety, kterým vozidlům je vjezd do této oblasti povolen a popřípadě v jaké době.</p> <p>Emisní plaketa je vozidlům přidělována na základě jejich emisní kategorie odrážející zátěž životního prostředí. Plaketa musí být na vozidle viditelně umístěna.</p>
IZ 7b		<p>Konec emisní zóny</p> <p>Značka označuje konec emisní zóny.</p> <p>Značka může být při výjezdu z emisní zóny umístěna i jen po levé straně vozovky z opačné strany značky „Emisní zóna“.</p>

Poslední zónové dopravní značky jsou „Zóna s dopravním omezením“ a „Konec zóny s dopravním omezením“


IZ 8a		<p>Zóna s dopravním omezením</p> <p>Značka označuje oblast, zejména část obce, kde platí výstraha, zákaz, omezení nebo příkaz vyplývající z příslušných vyobrazení značky nebo značek, pokud místní úpravou provozu na pozemních komunikacích uvnitř oblasti není stanoveno jinak.</p> <p>Dopravní omezení týkající se jen určitých vozidel, doby apod. se vyznačuje ve spodní části značek vhodným nápisem nebo symbolem. Značka může být provedena ve čtvercovém formátu.</p>  <p>V případě, že je na značce vyobrazena příkazová nebo zákazová dopravní značka, má tato zónová dopravní značka charakter příkazové nebo zákazové dopravní značky.</p>
IZ 8b		<p>Konec zóny s dopravním omezením</p> <p>Značka označuje konec oblasti, kde platí výstraha, zákaz, omezení nebo příkaz vyplývající z příslušné značky „Zóna s dopravním omezením“.</p>

Skupina informativních dopravních značek **provozních**

je doplněna o **novou** dopravní značku č. IP 1a „Okruh“:



IP 1		<p>Okruh</p> <p>Značka označuje dopravní okruh zřízený pro objíždění obce nebo její části.</p> <p>Na značce nebo její dodatkové tabulce lze uvést název okruhu nebo jeho pořadové číslo postupně od středu obce. Barevné provedení značky může být odlišné od vyobrazení.</p>  <p>Na dálnici a silnici pro motorová vozidla může být okruh vyznačen symbolem a názvem nebo číslem okruhu umístěným na nástavci nad příslušnou částí velkoplošné informativní značky směrové.</p>  <p>Změna směru okruhu se vyznačuje kombinací této značky a příslušné dodatkové tabulky v podobě směrové šipky.</p>
------	---	---

Dále je nově zavedena dopravní značka č. IP 23c „Sjíždění vozidel veřejné hromadné dopravy osob z tramvajového pásu“.

<p>IP 23c</p>		<p>Sjíždění vozidel veřejné hromadné dopravy osob z tramvajového pásu</p> <p>Značka vyznačuje místo sjezdu zejména autobusů veřejné hromadné dopravy osob z tramvajového pásu.</p> <p>Přejíždí-li řidič vozidla, pro které je vyhrazený jízdní pruh, z vyhrazeného jízdního pruhu do přilehlého jízdního pruhu, řidič vozidla jedoucí v tomto pruhu mu to musí umožnit snížením rychlosti jízdy, popř. i zastavením vozidla.</p>
---------------	---	---

Informativní značky **směrové**

Nově se zavádí DZ č. IS 6a „Označení křižovatky“:

<p>IS 6a</p>		<p>Označení křižovatky</p> <p>Značka informuje zpravidla na dálnici a silnici pro motorová vozidla o blížící se mimoúrovňové křižovatce s jinou pozemní komunikací a o jejím čísle.</p> <p>V případě křížení dvou dálnic se na značce použije symbol dálničního uzlu.</p> 
--------------	---	--




Informativní značky **jiné**

Bez náhrady byla **vypuštěna** dopravní značka IJ 15 „Dopravní vysílání“



IJ 15
Dopravní
vysílání

Nově je skupina jiných informativních dopravních značek rozšířena o dopravní značky č. IJ 18a, b, c, všechny se vztahem k odpočívce a s informací o službách pro motoristy a pro dopravované osoby:

<p>IJ 18a</p>		<p>Návěst před odpočívkou</p> <p>Značka informuje o vzdálenosti k nejbližší odpočívce a o službách poskytovaných na této odpočívce.</p> <p>Na značce lze uvést název odpočívky.</p>
<p>IJ 18b</p>		<p>Návěst před odbočením na odpočívku</p> <p>Značka informuje zpravidla o začátku odbočovacího pruhu k nejbližší odpočívce a o službách poskytovaných na této odpočívce.</p> <p>Na značce lze uvést název odpočívky.</p>
<p>IJ 18c</p>		<p>Návěst pro odbočení na odpočívku</p> <p>Značka informuje o místě odbočení k nejbližší odpočívce a o službách poskytovaných na této odpočívce.</p> <p>Na značce lze uvést název odpočívky.</p>