



**Vyhláška č. 294/2015 Sb., kterou se provádějí pravidla provozu na pozemních komunikacích**  
**a která s účinností od 1. ledna 2016 nahradí vyhlášku č. 30/2001 Sb.**

**Dodatkové tabulky**


Dodatková tabulka č. E 11 „Bez časového poplatku“ byla přečíslována na č. E 11a, nově byla zařazena dodatková tabulka č. E 11b „S časovým poplatkem“:

E 11b		<p><b>S časovým poplatkem</b></p> <p>Tabulka označuje úsek silnice, jehož užití je zpoplatněno časovým poplatkem. Tabulku lze použít také k označení úseku dálnice, jehož užití je na rozdíl od předcházejícího úseku zpoplatněno časovým poplatkem.</p>
-------	---	--


Dosavadní dodatková tabulka E 11a „Bez mýtného“ byla přečíslována na č. E 11c a nově je zařazena dodatková tabulka č. E 11d „S mýtným“:

E 11d		<p><b>S mýtným</b></p> <p>Tabulka označuje úsek silnice, jehož užití je zpoplatněno mýtným. Tabulku lze použít také k označení úseku dálnice, jehož užití je na rozdíl od předcházejícího úseku zpoplatněno mýtným.</p>
-------	---	---


Dosavadní dodatková tabulka E 11b „Bez časového poplatku a mýtného“ byla přečíslována na č. E 11e a nově je zařazena dodatková tabulka č. E 11f „S časovým poplatkem a mýtným“:

E 11f		<p><b>S časovým poplatkem a mýtným</b></p> <p>Tabulka označuje úsek silnice, jehož užití je zpoplatněno časovým poplatkem a mýtným. Tabulku lze použít také k označení úseku dálnice, jehož užití je na rozdíl od předcházejícího úseku zpoplatněno časovým poplatkem a mýtným.</p>
-------	---	---


Upravena je dodatková tabulka č. E 13. Dosavadní název „TEXT“ je rozšířen na „Text nebo symbol“. Byla upravena i grafická podoba dodatkové tabulky:

E 13		<p><b>Text nebo symbol</b></p> <p>Vhodným nápisem nebo symbolem uvedeným na dodatkové tabulce je zpřesněn nebo omezen význam dopravní značky, pod kterou je dodatková tabulka umístěna.</p> <p>Je-li na dodatkové tabulce použit text s výrazem „dopravní obsluha“, rozumí se tím vozidla zajišťující zásobování nebo lékařské, opravárenské, údržbářské, komunální a podobné služby, vozidla přepravující osobu těžce zdravotně postiženou, vozidla taxislužby a vozidla, jejichž řidiči, provozovatelé nebo přepravované osoby mají v místech za značkou bydliště, ubytování, sídlo nebo nemovitost.</p> <p>Je-li na dodatkové tabulce použit text s výrazem „zásobování“, rozumí se tím vozidla zajišťující zásobování nebo lékařské, opravárenské, údržbářské, komunální a podobné služby a vozidla přepravující osobu těžce zdravotně postiženou.</p>
------	---	--


Skupina dodatkových tabulek byla rozšířena o dodatkovou tabulku č. E 14 „Tranzit“:

E 14		<p><b>Tranzit</b></p> <p>Tabulka omezuje platnost značky na nákladní vozidla, pro něž užití takto označeného úseku není nezbytné pro dosažení místa nakládky, vykládky, údržby nebo opravy vozidla, sídla, provozovny nebo obvyklého bydliště dopravce nebo řidiče.</p>
------	---	---


dále o dodatkovou tabulku č. E 15 „Kategorie tunelu“:

E 15		<p><b>Kategorie tunelu</b></p> <p>Tabulka doplňuje značku „Zákaz vjezdu vozidel přepravujících nebezpečný náklad“ a informuje o příslušné kategorii tunelu v následujícím úseku pozemní komunikace. Údaj o kategorii se uvádí v rozmezí písmen „B“ až „E“ podle jiného právního předpisu<sup>6)</sup>. Pro tunely kategorie „A“ se tyto značky nepoužívají.</p>
------	---	---

a dodatkovou tabulku č. E 16 „Vzdálenost k příští čerpací stanici“:

E 16		<p><b>Vzdálenost k příští čerpací stanici</b></p> <p>Tabulka doplňuje zpravidla značku „Návěst před odpočívkou“ a informuje o vzdálenosti k čerpací stanici, která následuje za čerpací stanicí nacházející se na vyznačované odpočívce.</p>
------	---	--

a dodatkovou tabulku č. E 17 „Nedostatečný průjezdní profil vozovky“:










Číslo	Vyobrazení	Název, význam a užití
E 17		<b>Nedostatečný průjezdní profil vozovky</b> Tabulka v kombinaci s dopravní značkou „Jiné nebezpečí“ upozorňuje na omezení průjezdního profilu vozovky.

Dodatkové tabulky obsahuje Příloha č. 6 k vyhlášce č. 294/2015 Sb.

















### Určené symboly

Příloha č. 7 obsahuje zcela nové symboly a piktogramy, které lze využít k informacím prováděným dopravními značkami a zejména na dodatkových tabulkách.

### Příklad turistických piktogramů:

101		Zámek
102		Hrad
103		Zřícenina
104		Tvrz
105		Klášter
106		Kostel
107		Kaple
108		Technická památka (továrna)
109		Technická památka (most)

**Příklad vyobrazení vozidel:**

203		Osobní automobil
204		Autobus
205		Tramvaj
206		Trolejbus
207		Nákladní automobil
208		Traktor
209		Obytný automobil
210		Osobní automobil s přívěsem
211		Elektromobil
212		Vozidlo přepravující nebezpečný náklad
213		Vozidlo přepravující náklad, který může způsobit znečištění vody
214		Přípojně vozidlo
215		Obytný přívěs
216		Potahové vozidlo
217		Jízdní kolo
218		Osobní přepravník







**chodců, jezdců na zvířatech, zvířat:**

221		Bruslař
222		Lyžař
223		Jezdec na zvířeti
224		Děti
225		Osoba na invalidním vozíku
226		Osoba doprovázející dítě v kočárku
227		Obojživelníci
228		Koně

**a jiných cílů:**

301		Centrum
302		Průmyslová zóna
303		Nákupní zóna
304		Sklady, skladová zóna
305		Truckpark
306		Přístav

**Ostatní symboly:**

401		Výjezd
402		Dálniční uzel
403		Okruh
404	<b>CNG</b> 	Čerpací stanice CNG
405	<b>LPG</b> 	Čerpací stanice LPG
406		Dobíjecí stanice elektromobilů